

## Bilan des observations 2020

### ABC Meylan

#### Pression d'observations :

3445 observations ont été renseignées en 2020 sur la commune de Meylan (chiffre au 21/12/2020). La grande majorité des observations concernent des oiseaux avec 3154 données pour 124 espèces. Le détail du nombre d'observations par taxon est synthétisé dans le tableau ci-dessous :

Taxon	Nombre d'observations	Nombre d'espèces
Oiseaux	3154	124
Mammifères	118	18
Papillons de jour	81	33
Libellules	6	6
Amphibiens	29	9
Reptiles	15	4
Autres	51	18
TOTAL	3445	212

Il est à noter que certaines observations imprécises (ex : amphibien indéterminé ou martre / fouine) créées une surévaluation du nombre d'espèces observées. Au total 29 observations imprécises ont été produites en 2020 et concernent principalement des observations de corvidé indéterminé.

#### Répartition spatiale :

La répartition spatiale des observations sur la commune est représentée dans la carte de chaleur suivante. Les zones rouges représentent les secteurs les plus prospectés alors que les zones vertes nous indiquent une pression d'observation inférieure. Plusieurs zones « chaude » ressortent et nous et correspondent à 2 types de sites :

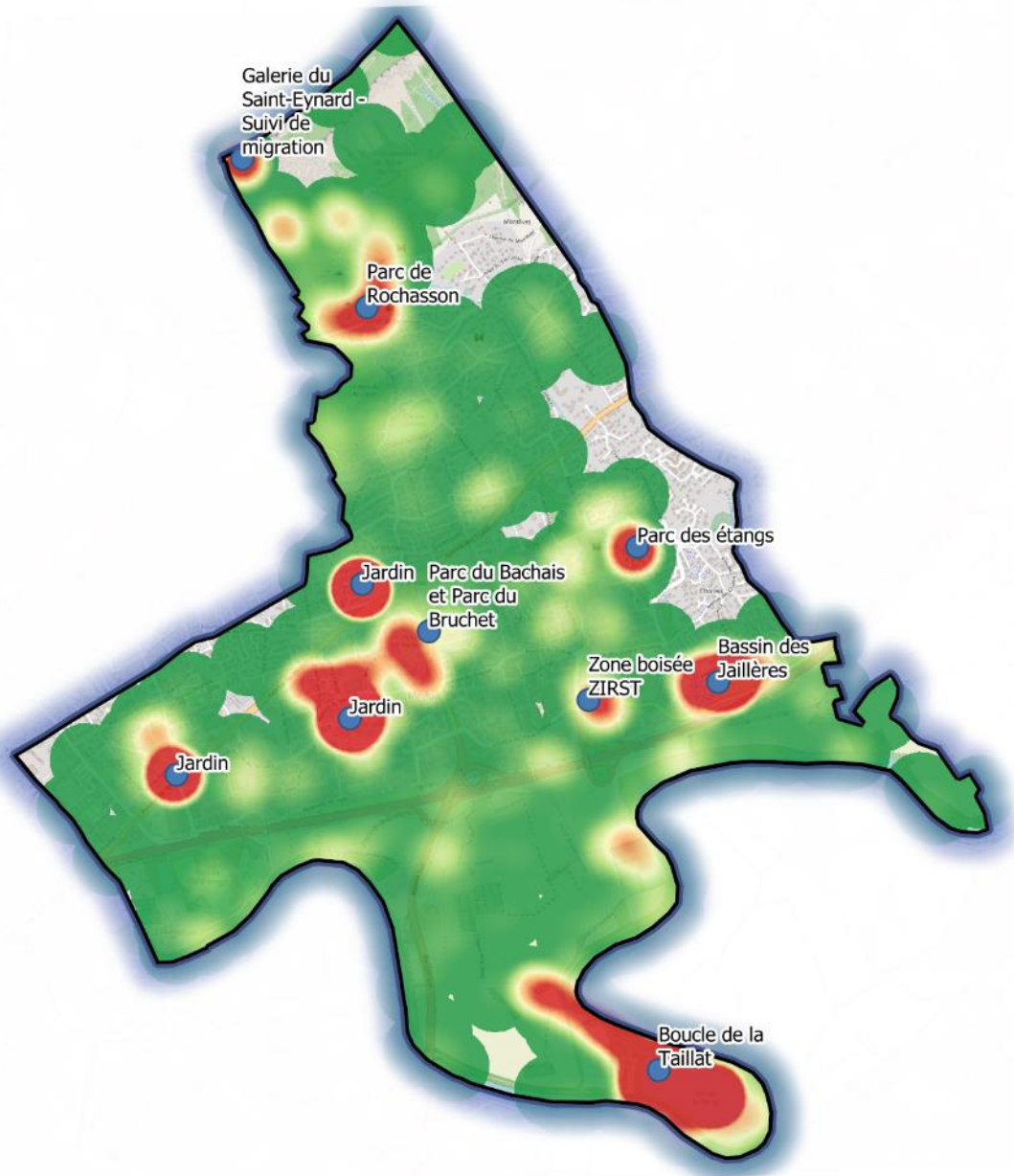
On rencontre tout d'abord de petites zones très localisées où se concentrent de nombreuses observations. Ces zones correspondent à 3 « jardins » et un site de suivi de la migration sur les hauteurs du Saint-Eynard. Les jardins sont des sites créés par les habitants pour réaliser des suivis protocolés dans le cadre de l'observatoire des oiseaux des jardins et rassemblent ainsi de nombreuses données sur un même site.

Les autres points chauds de la commune correspondent aux espaces naturels où se rencontre la plus grande diversité d'espèces. Les parcs du Bâchais, du Bruchet et des étangs ainsi que le parc de Rochasson ressortent ainsi comme des espaces où sont observées de nombreuses espèces. Le bassin des Jaillères a également attiré l'attention des observateurs par la présence d'espèces peu communes sur le secteur en 2020 (bruant fou, bruant des roseaux, castor...)



Enfin l'espace naturel sensible de la Boucle de la Taillat ressort également comme un espace naturel qui a attiré de nombreux observateurs.




## Répartition des observations 2020



### Légende

-  Points d'intérêt 2020
-  Limite communale



Sources : VisioNature (Réseau LPO en Auvergne-Rhône-Alpes)  
Limites administratives : OpenStreetMap  
Fonds de carte : OpenStreetMap  
Date de réalisation : 2020-12-22  
Conception : Fabien HUBLE (LPO Auvergne-Rhône-Alpes)

### **Quelques observations intéressantes :**

Chez les amphibiens la salamandre tachetée a été rencontré à plusieurs reprises sur les coteaux au pied de la Chartreuse ou elle semble cantonnée. De même le crapaud commun est observé assez fréquemment sur la commune. Il sera intéressant de localiser les sites de reproduction de l'espèce.

Concernant les mammifères, de nombreuses espèces sont observées sur la commune avec une répartition en fonction du type d'habitat. La partie agricole de la plaine et la ville sont le domaine de l'écureuil et du lapin de garenne avec une spécificité le long de la chantourne qui borde l'autoroute ou le castor est présent. L'observation la plus remarquable se situe sur la zone forestière au nord de la commune ou l'on rencontre la plus grande diversité de mammifères (blaireau, chamois, chevreuil, renard, sanglier, lièvre ...) et ou a été observé un chat forestier (*Felis sylvestris*) grâce à un piège photographique.

Les autres groupes faunistiques sont moins prospectés mais on note tout de même l'observation d'une couleuvre d'esculape chez les reptiles et d'un intéressant cortège de papillons de jour (25 espèces) au parc de Rochasson avec quelques espèces peu communes comme le grand nègre des bois, le céphale ou l'azuré de coronilles.

Enfin les oiseaux ou les observations ont été très nombreuses, notamment d'espèces communes lors des confinements. Quelques observations sont à noter :

- Au bassin des Jaillères avec la présence de bruants des roseaux et de rousserolles effarvattes
- De nombreux oiseaux d'eau au plan d'eau de la Taillat et notamment la présence d'un plongeon imbrin
- Le moineau friquet et la chevêche d'Europe dans la plaine
- Les guêpiers qui ne se sont pas reproduit en 2020. Des travaux d'entretien de la butte favorable à leur reproduction sont à prévoir





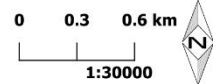
AGIR pour la  
**BIODIVERSITÉ**  
AUVERGNE-RHÔNE-ALPES

## Répartition des observations réalisées en 2020 sur la commune de Meylan



### Légende

-  Limite communale
-  Observations 2020



Sources : VisioNature (Réseau LPO en Auvergne-Rhône-Alpes)  
Limites administratives : OpenStreetMap  
Fonds de carte : OpenStreetMap  
Date de réalisation : 2020-12-22  
Conception : Fabien HUBLE (LPO Auvergne-Rhône-Alpes)